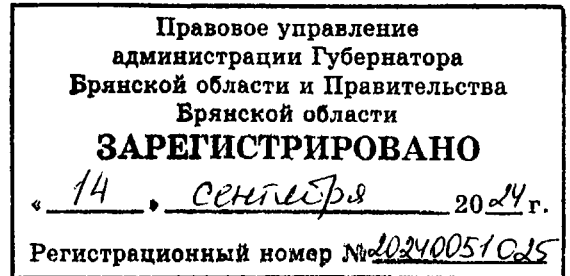


**УПРАВЛЕНИЕ ПО ОХРАНЕ И СОХРАНЕНИЮ ИСТОРИКО-КУЛЬТУРНОГО НАСЛЕДИЯ БРЯНСКОЙ ОБЛАСТИ****П Р И К А З**13 сентября 2024 г.№ 2-1/119

г. Брянск

Об утверждении границ территории, и режима использования земель в границах территории объекта культурного наследия местного (муниципального) значения «Памятник рабочим фабрики, погибшим в годы Великой Отечественной войны», фактически расположенного по адресу: Брянская область, г. Клинцы, ул. Ворошилова (территория Ленинского парка)



В целях обеспечения сохранности объекта культурного наследия регионального значения и в соответствии со статьями 3, 3.1, 5, 5.1 и 33 Федерального закона от 25.06.2002 № 73-ФЗ «Об объектах культурного наследия (памятниках истории и культуры) народов Российской Федерации», а также руководствуясь приказом Министерства культуры Российской Федерации от 04.06.2015 № 1745 «Об утверждении требований к составлению проектов границ территорий объектов культурного наследия»

Приказываю:

1. Утвердить границы территории объекта культурного наследия местного (муниципального) значения «Памятник рабочим фабрики, погибшим в годы Великой Отечественной войны», фактически расположенного по адресу: Брянская область, г. Клинцы, ул. Ворошилова (территория Ленинского парка), согласно приложению 1 к настоящему приказу.

2. Утвердить режим использования земель в границах территории объекта культурного наследия местного (муниципального) значения «Памятник рабочим фабрики, погибшим в годы Великой Отечественной войны», фактически расположенного по адресу: Брянская область, г. Клинцы, ул. Ворошилова (территория Ленинского парка), согласно приложению 2 к настоящему приказу.

3. Контроль за исполнением настоящего приказа возложить на И.А. Кочетову, начальника отдела охраны объектов культурного наследия регионального и местного (муниципального) значения управления.

A handwritten signature in black ink, consisting of several overlapping loops and a long horizontal stroke at the top, positioned between the text on the left and right.

Начальник управления

К.В. Волков

Приложение 1

к приказу управления по охране и  
сохранению историко – культурного  
наследия Брянской области  
от «13» 09 2024 г. № 2-1/119

Описание границ территории  
объекта культурного наследия местного (муниципального) значения «Памятник  
рабочим фабрики, погибшим в годы Великой Отечественной войны»

Границы территории объекта культурного наследия местного (муниципального) значения «Памятник рабочим фабрики, погибшим в годы Великой Отечественной войны» устанавливается по линиям, обозначенным цифрами, согласно Плану границ территории объекта культурного наследия:

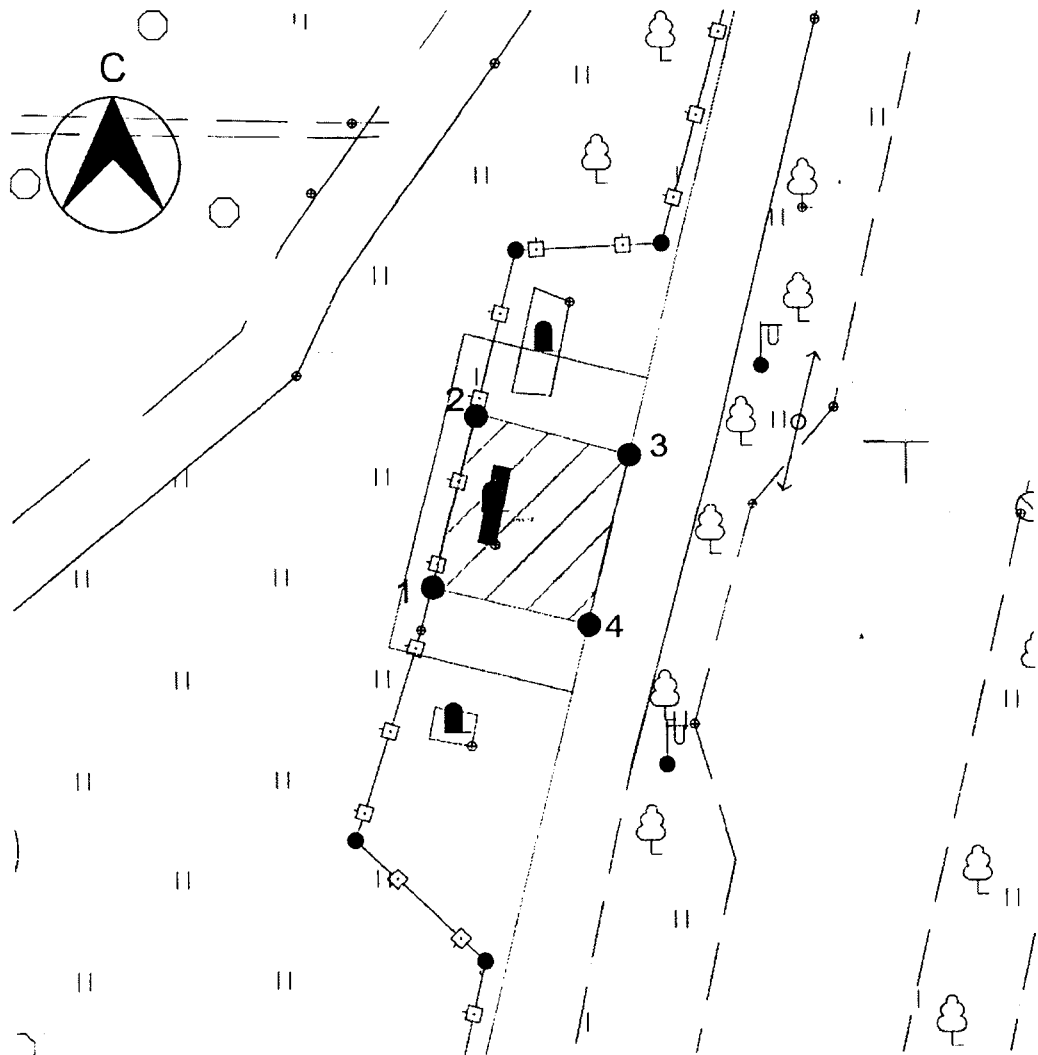
Прохождение границ		Описание прохождения границ
от точки	до точки	
1	2	3
1	2	в северо-восточном направлении – 6,28 м
2	3	в юго-восточном направлении – 5,48 м
3	4	в юго-западном направлении - 6,09 м
4	1	в северо-западном направлении- 5,52 м

Таблица координат характерных точек границ территории объекта культурного наследия местного (муниципального) значения «Памятник рабочим фабрики, погибшим в годы Великой Отечественной войны»



Сведения о местоположении границ территории объекта				
1. Система координат <u>МСК-32</u>				
2. Сведения о характерных точках границ территории объекта				
Обозначение характерных точек границ	Координаты, м		Метод определения координат характерной точки	Средняя квадратическая погрешность положения характерной точки (M <sub>t</sub> ), м
	X	Y		
1	2	3	4	5
1	434644.95	1234783.53	Картометрический	0,1

2	434651.04	1234785.07	Картометрический	0,1
3	434649.55	1234790.34	Картометрический	0,1
4	434643.64	1234788.89	Картометрический	0,1
1	434644.95	1234783.53	Картометрический	0,1

**План границ территории объекта культурного наследия местного (муниципального) значения «Памятник рабочим фабрики, погибшим в годы Великой Отечественной войны»**



Условные обозначения:

-  Объект культурного наследия местного (муниципального) значения «Памятник рабочим фабрики, погибшим в годы Великой Отечественной войны», 1941-1945 гг. (Брянская область, Клиновский район, город Клинцы, улица Ворошилова (территория Ленинского парка))
-  Границы территории объекта культурного наследия местного (муниципального) значения «Памятник рабочим фабрики, погибшим в годы Великой Отечественной войны», 1941-1945 гг. (Брянская область, Клиновский район, город Клинцы, улица Ворошилова (территория Ленинского парка))
- 1** ● Характерные точки границ территории объекта культурного наследия

Приложение 2

к приказу управления по охране и  
сохранению историко – культурного  
наследия Брянской области  
от «13» 09 2024 г. № 2-1/19

Режим использования земель в границах территории  
объекта культурного наследия «местного (муниципального) значения  
«Памятник рабочим фабрики, погибшим в годы Великой Отечественной  
войны»

1. В границах территории объекта культурного наследия местного (муниципального) значения «Памятник рабочим фабрики, погибшим в годы Великой Отечественной войны» разрешается:

- проведение работ, направленных на сохранение объекта культурного наследия (ремонт, реставрация, консервация, приспособление памятника для современного использования), без изменений его особенностей, составляющих предмет охраны, на основании проектов, выполненных, согласованных и утвержденных в установленном порядке;

- модернизация, прокладка инженерных сетей, не создающая угрозу объекту культурного наследия;

- ведение хозяйственной деятельности, не противоречащей требованиям обеспечения сохранности объекта культурного наследия и позволяющей обеспечить функционирование объекта культурного наследия в современных условиях;

- размещение на территории объекта культурного наследия стендов и иных средств наглядной агитации допускается в исключительных случаях, по согласованию с государственным органом охраны объектов культурного наследия;

- благоустройство, в том числе устройство отмосток и иных сооружений инженерной защиты объекта культурного наследия, плиточного и иного покрытия;

- устройство наружного освещения объекта культурного наследия с учетом влияния светового потока на восприятие объекта культурного наследия;

- проведение земляных работ (при прокладке и реконструкции инженерных сетей, обеспечивающих эксплуатацию объекта культурного наследия).

2. В границах территории объекта культурного наследия местного (муниципального) значения «Памятник рабочим фабрики, погибшим в годы Великой Отечественной войны» запрещается:

- снос объекта культурного наследия;
- возведение пристроек к объекту культурного наследия и изменение традиционных характеристик здания, влекущее за собой причинение вреда в виде реального ущерба и (или) умаление его историко-культурной ценности;
- строительство объектов капитального строительства;
- парковка автотранспорта (за исключением автомашин специального назначения);
- иные изменения, не согласованные с государственным органом охраны объектов культурного наследия.